


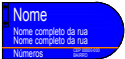




SINALIZAÇÃO VERTICAL PLACAS À IMPLANTAR  
EIXO LADO DIREITO – PISTA SENTIDO SUL-NORTE

PLACAS	DIMENSÕES ( m )	QUANTITATIVOS		
		LADO ESQUERDO	LADO DIREITO	SUPORTES AÇO GALVANIZ. TIPO
 1-23	0, 40x0, 60		0+085 0+315 0+395 0+518* 0+620* 0+770 0+915 1+232 1+458*	Nº 1 (6 un)  Nº 4 (3 un)
 RETORNO	2, 0x1, 5	0+875 0+998		Nº 3 (2 un.)
 RETORNO	2, 0x1, 5			Nº 3 (1 un.)
  Obs.: Considerar duas placas de identificação de logradouro por suporte.	0, 64x0, 30	1+210	0+021 0+035 0+100 0+111 0+180 0+190 0+278 0+303 0+330 0+355 0+368 0+383 0+478 0+490 0+558 0+568 0+630 0+647 0+978 0+988 1+028 1+066 1+180 1+225 1+422 1+436 1+552 1+565 1+628 1+642	Nº 1 (31 un.)

\*Obs.: Placa fixada em poste  
através de braçadeiras  
metálicas e braquetes.

REVISÃO	OBSERVAÇÕES	DATA	VISTO
	<b>PREFEITURA MUNICIPAL DE PELOTAS</b> UNIDADE DE GERENCIAMENTO DE PROJETOS - UGP		
<b>P R O J E T O D E M O B I L I D A D E U R B A N A</b> Eduardo Leite - Prefeito Municipal   Jair Seidel - Secretário Executivo da UGP			
PROJETO: INCORP CONSULTORIA E ASSESSORIA LTDA.		ARQUIVO: MUJK-02-PESNR05.dwg	
RESPONSÁVEL TÉCNICO: ENGº JOSÉ CARLOS TEIXEIRA TEDESCO CREA: RS005546		DATA: SET/2015	
PROJETO EXECUTIVO		ESCALA: S/E	
TRECHO: ZONA URBANA DO MUNICÍPIO DE PELOTAS/RS		REVISÃO: R05	
AV. JUSCELINO KUBITSCHKE DE OLIVEIRA		PRANCHA: 07/08	
NOTA DE SERVIÇO - SINALIZAÇÃO			